



# Commission C

## « Activités et Aménagements de Pleine Nature – Mobilité Douce » de la CCBDP

Présidée par Roland PEYRON (Vice-Président Jean-Jacques MONPEYSSEN)

**Ordre du jour :**

- Panneau espace partagé
- VRVV : point d'étape
- Présentation projet espace valléen : création de mobiliers urbains en montagne 2024
- Présentation projet base trail 2022
- Voie douce « Au fil de l'Eygues » : les éco compteurs, nouveau règlement du Département sur la mobilité ;
- Point sur les actions en cours sur le territoire du Pays de Buis
- Point d'avancement du travail en cours par la Drome à Cheval (DAC)

Questions diverses

# Panneau « espace partagé »

# Panneau espace partagé

→ Pour répondre à des problématiques de cohabitation et à la fréquentation en hausse dans les espaces naturels, à l'initiative de la CCBDP, en partenariat avec : (en parallèle groupe de travail avec le CD26)

→ Col d'Oure / Plateau Saint Laurent / Raton / Sanguinet / Chevalet / Rochebrune



Ce parcours traverse des **propriétés privées**, merci aux propriétaires, respectons-les.

*This track passes through private properties, thanks to the owners, respect them.*

- ★ Refermons les clôtures.
- ★ Restons sur les sentiers balisés.
- ★ Emportons nos déchets.
- ★ Ne faisons pas de feu

*Close the passways. Keep on the marked paths. Do not leave any waste behind. Do not make fire.*

À la **vue d'un cavalier**, restons discrets mais signalons notre présence et gardons nos distances.

*When approaching horse riders, remain discreet, signal your presence and stay away.*

Si les chiens s'approchent, restons calme, arrêtons-nous, laissons-les venir et nous identifier, contourner le troupeau **sans prendre de risque** ou reculer.

*If dogs approach, stay calm and still, let them approach and identify you, walk round the flock or backwards without taking any risk.*



## ESPACE PARTAGÉ

Respectons les activités de chacun et le milieu dans lequel nous évoluons  
**Merci & Bienvenue**

*Shared property. Take care of each other's activities and the environment. Thank you and welcome.*

Respectons l'agriculteur et son travail. Ne cueillons pas les produits de sa **récolte**.

*Respect farmers and their labour. Do not pick products from their harvest.*



Respectons la **faune** et la **flore**. De notre discrétion dépend la **survie des espèces**.  
*Respect plants and animals. Their survival depends on our discretion.*

Restons silencieux, **photographes** et **ornithologues** travaillent.

*Keep quiet. Photographers and ornithologists are currently at work.*



Vététistes, laissons la priorité aux autres usagers et maîtrisons notre vitesse. Arrêtons-nous et descendons du vélo **en présence des chiens de protection**.

*Mountain bikers: give way to other users and control speed. In the presence of guard dogs, stop and get off your bike.*



**Chasse en cours** ... des panneaux nous informent qu'une **battue** (chasse collective) **a lieu**. Soyons visibles, dialoguons.

*Hunting is ongoing... Signs inform of hunting activity (only group hunting). Let's dialog and remain visible.*

Elaboration et coordination du projet : R. Paya - Service APN CCBDP  
Conception et réalisation graphique : M. Moreau - Service Communication CCBDP



Nous remercions les communes et les propriétaires privés pour les droits de passage octroyés aux visiteurs, permettant ainsi de valoriser les Activités de Pleine Nature dans les Baronnies en Drôme Provençale.

Ce panneau a été pensé et réalisé par la CCBDP, en partenariat avec :







Projet de création de « Vélo-Route Voie Verte (VRVV) et Voies douces (VD) »

Point d'information sur le marché en cours



## Identification des projets de VRVV et Voies Douces (VD)

- **Deux tronçons de VRVV supra communautaires :**

**VRVV N°1** - La connexion locale au développement de la Véloroute de l'Ouveze, tronçon reliant Buis-les-Baronnies à Pierrelongue (en limites administratives de Mollans/Ouveze),

**VRVV N°2** - La connexion locale à la Via-Rhône, tronçon reliant Nyons à Venterol (carrefour de Novézan) par l'ancienne voie ferrée.

- **Trois potentielles Voies douces (typées vélo à assistance électrique) :**

La CCBDP entend par voie douce, un itinéraire court, non structurant à l'échelle du réseau national AF3V, et ne répondant pas au cahier des charges de préconisation des VRVV principalement en termes de dénivelé.

**Voie douce N°1** - Rémuzat – Cornillon/l'Oule (plan d'eau) via la RD61 B

**Voie douce N°2** - Séderon – Villefranche le Château reliant les 2 villages disposant des atterrissages « parapente » de la montagne de Bergies par les Rieux au nord et le Manens au sud du col.

**Voie douce N°3** - Montbrun-les-Bains sur la base d'un itinéraire pédestre familial existant, la boucle de la Fayette face au village

*Délibération CCBDP N°163-2020*



**Le projet de création de VRVV et VD s'articule autour de 2 marchés, successifs dans le temps :**

- **Un marché visant à contractualiser avec un maitre d'œuvre**
- **Un marché de travaux**

**Enveloppe prévisionnelle : 360 000 € TTC (80 % de cofinancement) - dont environ 30 000 € ( 10% du HT ) pour le marché de MO**



**Création d'un Comité de pilotage composé de l'ensemble des Maires de chaque commune traversée**





## Point d'étape :

1/ Consultation pour le marché de **maitrise d'œuvre** => définition, chiffrage des projets et accompagnement pour le marché de travaux.

- Lancement consultation le 25.03.2021 ; Rapport d'analyse le 23.04.2021  
=> **Echec de la consultation du fait de la période de confinement (déclaré sans suite)**
- Lancement d'une nouvelle consultation - Remise des offres le 4 juin 2021.  
=> 2 entreprises ont candidaté.  
=> Analyse des offres en juin et sélection par la « Commission Projet Marché » (CPM) fin juin.

2/ Consultation pour les marchés de travaux : octobre 2021

**Objectifs : Lancement des travaux pour janvier 2022 et livraison pour octobre 2022.**




**Présentation d'un projet dans le cadre du dispositif « espace valléen »**

**« Création d'un ensemble d'espaces aménagés qualitatifs et attractifs sur les itinéraires »**

## 1 / Présentation du projet :

Création de mobiliers urbains type tables, abris, belvédères, lisses en bois sur des points de vue.





## 2/ REFERENTS EN CHARGE DU PROJET :

Elu : Roland PEYRON

Technicien : Vincent PERLBARG - Robin PAYA

## 3/ ECHEANCE PREVISIONNELLE :

Passage en commision C - le 10 juin 2021

Délibération pour accord de principe fin juin 2021 et transmission au PNR pour instruction au dispositif Espace Valléen

Etude 2023

Travaux 2024-2025

#### 4/ PRINCIPALES ETAPES DE MISE EN ŒUVRE DE L'ACTION :

##### 1er temps : **Etude 2023**

Une mission de Maîtrise d'œuvre pour identifier les 4 -5 sentiers (ou la dizaine de sentiers) sur lesquels faire porter l'action, définir et chiffrer les coûts d'aménagements (sentier / sentier)

##### 2ème temps : l'aménagement opérationnel des sentiers **2024-2025**

Nous pourrions partir de la liste des sentiers intégrés dans les deux topos IGN (Baronnies provençales et Drôme Provençale)

#### 5/ VOLET FINANCIER :

##### **Partie 1 : Fonctionnement**

Non évalué à ce jour. L'entretien sera à prévoir par la suite. Non chiffré à ce jour

##### **Partie 2 : investissement**

BP : 180 000 € TTC (150 000 € HT) => 80 % de cofinancement + FCTVA => **Reste à charge CCBDP 30 000 €.**

Des entreprises locales sont en mesure de répondre aux marchés concernés



## **Projet de création d'une base trail 2022**

## 1 / Présentation du projet :

- Création d'une base composée de 20 circuits dédiés au trail ainsi que des ateliers d'entraînement.
- Promotion via les réseaux de pratiquants, une application smartphone, les événementiels sportifs etc.





## 2/ REFERENTS EN CHARGE DU PROJET :

**Elu : Roland PEYRON**

**Technicien : Vincent PERLBARG - Robin PAYA**

## 3/ ECHEANCE PREVISIONNELLE :

**Passage en commision C - le 10 juin 2021**

**Délibération pour accord de principe fin juin 2021 et transmission au PNR pour instruction au dispositif Espace Valléen**

**Etude et création : finalisation pour juin 2022**

#### 4/ PRINCIPALES ETAPES DE MISE EN ŒUVRE DE L'ACTION :

**Présentation en commission** : 10 juin

**Dépôt des demandes de subvention** : 3<sup>ème</sup> trimestre 2021

**Sélection d'un prestataire** : 4<sup>ème</sup> T 2021

Le prestataire (la marque) :

- Identifier avec les acteurs locaux, les 20 itinéraires sur les 4 territoires
- Création de la signalétique directionnelle
- Création des outils de promotion dématérialisée (application

#### 5/ VOLET FINANCIER :

##### **Partie 1 : investissement**

BP : 40 000 TTC (33 333 € HT) => 70 % de cofinancement + FCTVA => **Reste à charge prévisionnel CCBDP = 9 900 €.**

+ 5 000 € d'aide prévisionnel FEADER pour le poste de Robin PAYA : Animation et coordination 0.3 ETP sur 8 mois.

##### **Partie 2 : Fonctionnement**

Promotion via la marque : coût prévisionnel -: environ 4 000 € TTC / an



Voie douce « Au fil de l'Eygues » :  
les éco compteurs, nouveau règlement du Département sur la mobilité



# Eco-compteurs sur l'itinéraire "Au fil de l'Eygues" - Etat au 18 mars 2021

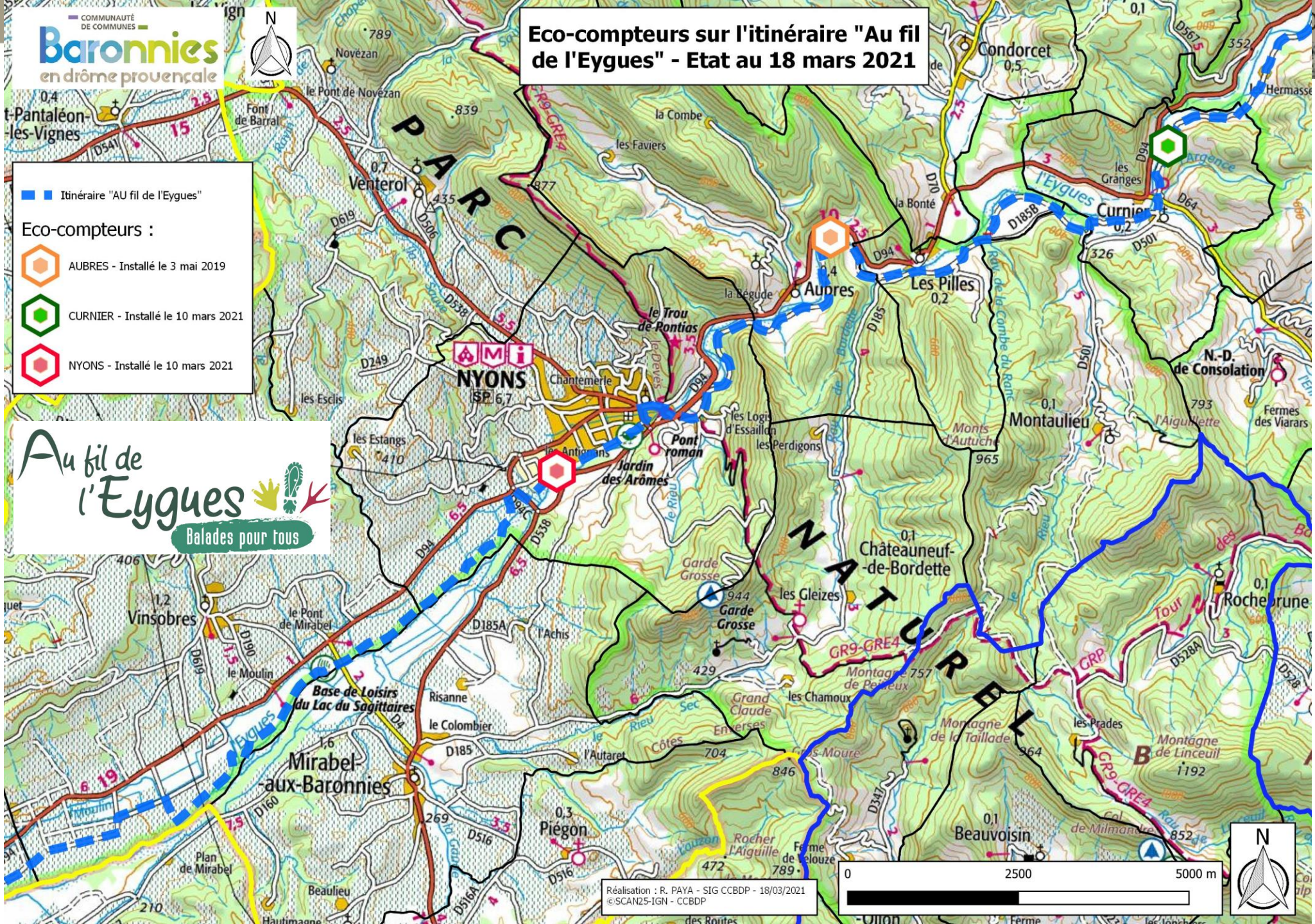
■ Itinéraire "AU fil de l'Eygues"

Eco-compteurs :

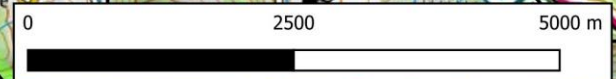
- AUBRES - Installé le 3 mai 2019
- CURNIER - Installé le 10 mars 2021
- NYONS - Installé le 10 mars 2021

## Au fil de l'Eygues

Balades pour tous



Réalisation : R. PAYA - SIG CCBDP - 18/03/2021  
©SCAN25-IGN - CCBDP





## NYONS

**Posé début mars 2021**

- 16 000 passages en un peu plus d'un mois
- 400 passages/jour avec 80% de piétons et 20% de vélos

## AUBRES

**Pose début avril 2019**

- 20 000 passages en par an (année non complète - COVID)
- 80 passages/jour avec 30% de piétons et 50% de vélos et 20% de véhicules motorisés

## CURNIER

**Pose début mars 2021**

- 2 600 passages en un peu plus d'un mois
- 70 passages/jour avec 30% de piétons et 13% de vélos et 57% de véhicules motorisés



**Nouvelle signalétique en cours de pose (picto vélo)**



- Mise en place d'un COPIL : nouvel élan pour l'itinéraire  
= consensus et actions opérationnelles (entretien, test fermeture aux véhicules, promotion touristique, mobilier, etc.)
- Nouveau tracé aval à l'étude
- Subvention du Département de 5168 euros pour un montant total de travaux de 8 600 euros HT
- Continuité et pérennité de l'itinéraire



## **Point sur les actions en cours sur le territoire du Pays de Buis**

Travail en cours pour l'équipement en poteaux directionnels du territoire du Pays de Buis :

- ➔ 1 500 conventions de passage en cours de traitement (500 propriétaires )
- ➔ 33 boucles d'intérêt communautaire cartographiées dans nos bases de données
- ➔ Etude d'incidence N 2000 et classement à la PDESI (CD 26) pour garantir les futurs financements d'entretien

- 1 /Inventaire foncier
- 2/ Identification des carrefours
- 3/ Mise à plat du réseau
- 4/ Terrain et schématisation

Environ **150 poteaux** à implanter ou à modifier par le CD26 pour préparer la saison 2022

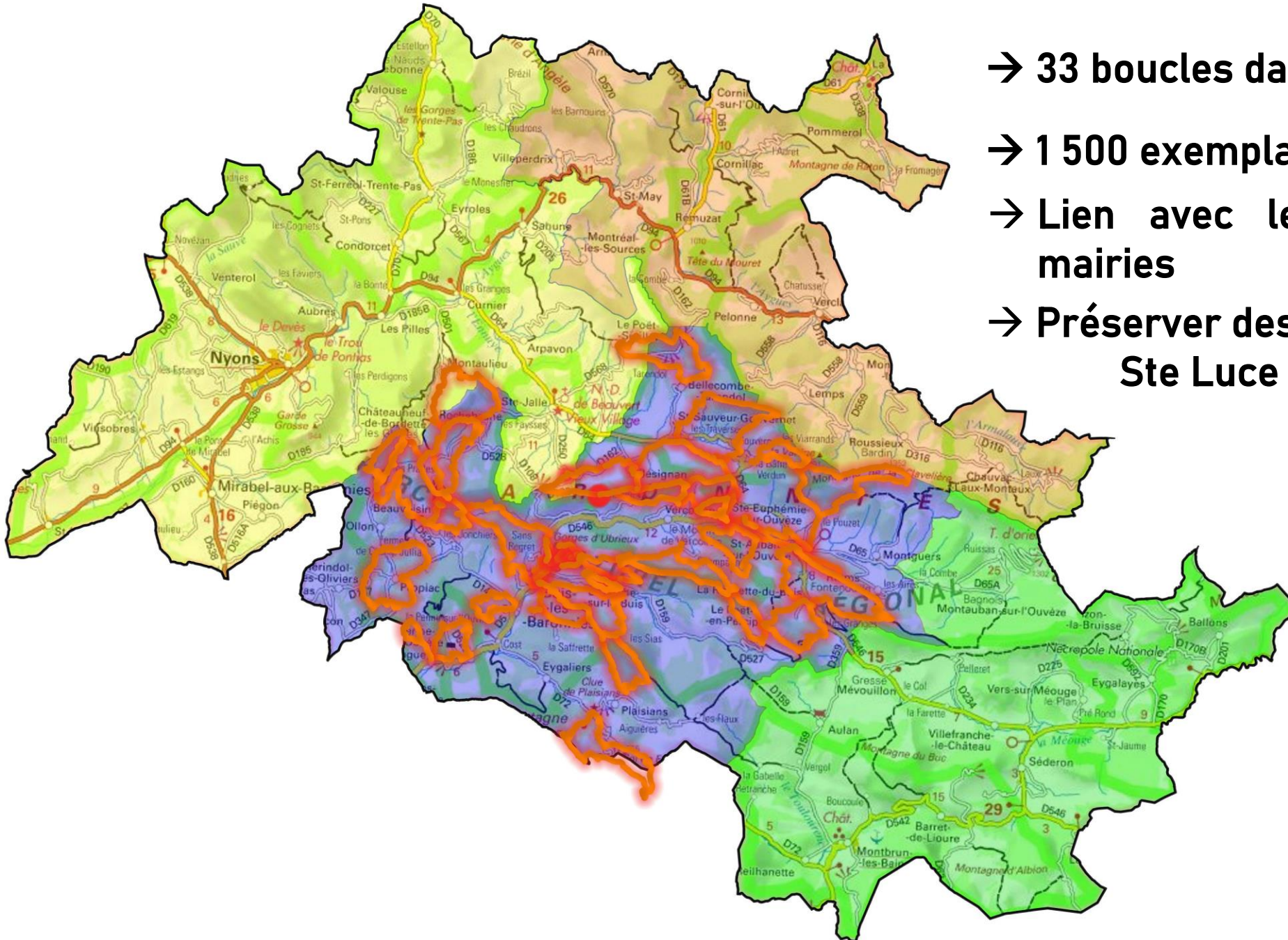


Note : Travail en partenariat avec les associations, les propriétaires et les communes





- 33 boucles dans le topoguide
- 1 500 exemplaires imprimés
- Lien avec les associations et les mairies
- Préserver des espaces comme Ste Luce





## **Point d'avancement du travail en cours par la Drome à Cheval (DAC)**

→ **OBJECTIF** : avoir une boucle (Rémuzat) opérationnelle en 2022 pour l'évènement « Equi'Drôme »

→ Inventaire foncier sur la boucle de Rémuzat effectué (175 parcelles et près de 80 propriétaires)

## Convention cadre autour des items suivants :

1/ Définition du réseau intercommunal de randonnée équestre

2/ Pérennisation du réseau de randonnée équestre (conventionnement, PDIPR, urbanisme)

3/ Aménagement et équipement des sentiers de randonnée équestre (balisage, signalétique, aménagements)

4/ Entretien et veille

5/ Promotion touristique



© V. AUBERT





## **Actualités APN**

- Reversement subvention annuelle : 623km entretenus (841km avant abattement) soit 4361 euros reversés
- Sensibilisation des élus à la notion de chemins ruraux et de classement au PDIPR
- Purge au Rocher du Caire



- Rédaction de la mini-série « Les Baronnies sous la semelle » publiée dans le Magazine Intercommunal
- Réunion d'information à destination du personnel des bureaux d'information touristique (balisage, associations, poteaux, promotion, chiens de protection, etc.)
- Projet travaux Devès



## Enquête en cours auprès des partenaires pour obtenir des indicateurs quantitatifs représentatifs de la vitalité des associations en lien avec la CCBDP

	Association	Territoire	Nombre d'adhérents	Nombre de baliseurs CCBDP	Nombre de sorties/semaine
1	CATV	Val d'Eygues	60	2	2
2	Lei Caminaire	Val d'Eygues	73	12	4
3	Sabots d'Ollon	Pays de Buis	13	3	
4	Randouvèze	Pays de Buis	105	34	4
5	Amis de Montreal	Rémuzat	23	5	2
6	Collines Argentées	Val d'Eygues	149	20	2
7	Comité des fêtes du Poet Sigillat	Val d'Eygues		3	
8	Amis de Barret	Hautes Baronnie			
9	CAIRE	Rémuzat			
10	Association du Pays de Montbrun	Hautes Baronnie			
11	UCB	Pays de Buis et Hautes Baronnie			
12	VTT Loisirs	Val d'Eygues	28	6	3
<b>TOTAL</b>			<b>451</b>	<b>85</b>	<b>2,83</b>
<b>TOTAL Val d'Eygues</b>			<b>310</b>	<b>43</b>	
<b>TOTAL Rémuzat</b>			<b>23</b>	<b>5</b>	
<b>TOTAL Hautes Baronnie</b>			<b>0</b>	<b>0</b>	
<b>Total Pays de Buis</b>			<b>118</b>	<b>37</b>	



COMMUNAUTÉ  
DE COMMUNES

**Baronnies**  
en drôme provençale

# Merci de votre attention

CCBDP : Roland PEYRON Président APN – 06 09 09 49 48 – [rolandpeyron@orange.fr](mailto:rolandpeyron@orange.fr)

CCBDP : Jean-Jacques MONPEYSSSEN – Vice-Président APN - 06 80 03 30 09 - [jjm.nyons@wanadoo.fr](mailto:jjm.nyons@wanadoo.fr)

CCBDP : Vincent PERLBARG – Directeur Développement Territorial – 04 75 26 97 73 – [v.perlbarg@cc-bdp.fr](mailto:v.perlbarg@cc-bdp.fr)

CCBDP : Robin PAYA – Chargé de missions APN & SIG – 07 72 32 55 31 – [r.paya@cc-bdp.fr](mailto:r.paya@cc-bdp.fr)